

## تحلیل وضعیت آب و هوایی خرداد ماه ۹۸ استان هرمزگان

### تهیه شده در اداره کل هواشناسی استان هرمزگان

بارش

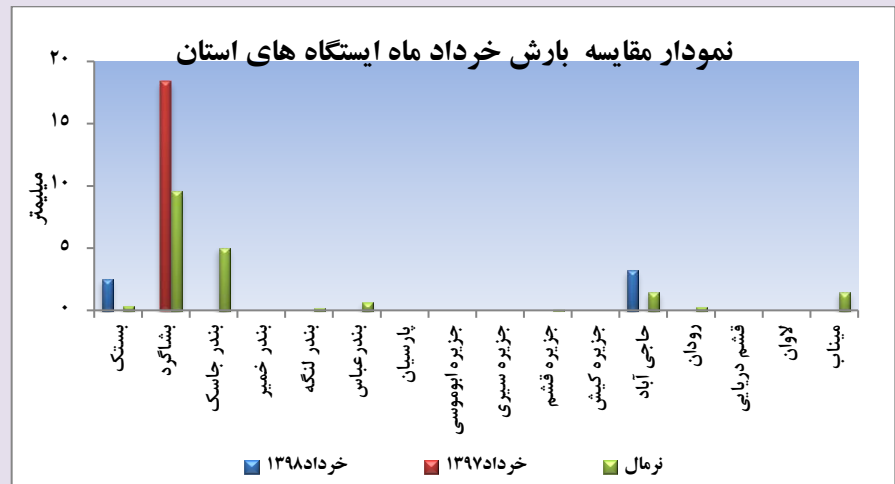
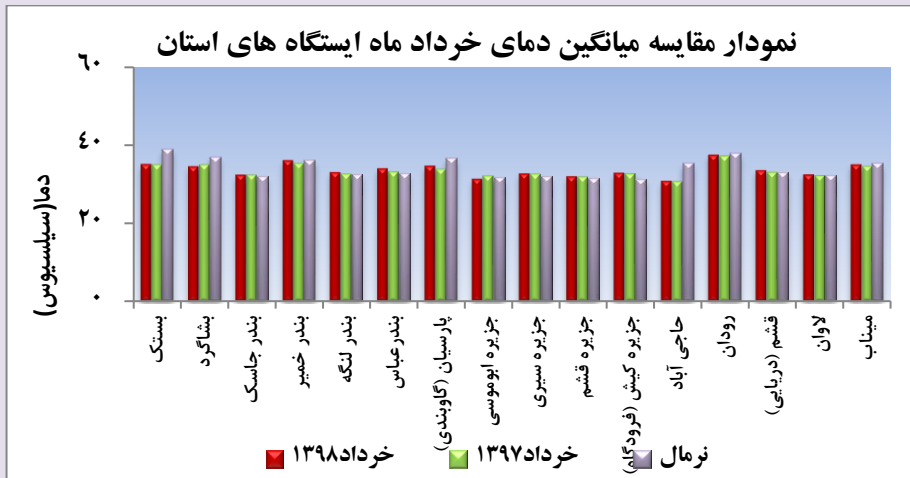
تحلیل بارش ماهانه ایستگاه های هواشناسی استان از تاریخ ۹۸/۳/۳۱ لغایت ۹۸/۳/۳۱

خرداد ماه امسال از میان شهرستان های تابعه ی استان ( ۱۶ ایستگاه ) ، تنها در ایستگاه های بستک و حاجی آباد گزارش نزولات جوی به ثبت رسیده که بیشترین مقدار بارش متعلق به ایستگاه حاجی آباد با ۳۰٫۲ میلی متر و کمترین آن در ایستگاه بستک به میزان ۲٫۵ میلی متر ثبت و گزارش شده است. میانگین بارش استان در خرداد ماه ۹۸ برابر با ۰٫۳ و در خرداد ماه ۹۷ معادل ۱٫۱ میلی متر بوده که براین اساس در خرداد ماه امسال به میزان ۰٫۸ میلی متر نسبت به خرداد ماه سال گذشته کاهش بارندگی مشاهده شده است. همچنین در مقایسه با میزان ۱۰٫۲ میلی متر میانگین بارش استان در بلند مدت ، خرداد ماه امسال، از کاهش ۰٫۹ میلی متری نزولات جوی برخوردار بوده است.

دما

تحلیل دمای میانگین، بیشینه و کمینه مطلق ایستگاه های هواشناسی استان از تاریخ ۹۸/۳/۳۱ لغایت ۹۸/۳/۳۱

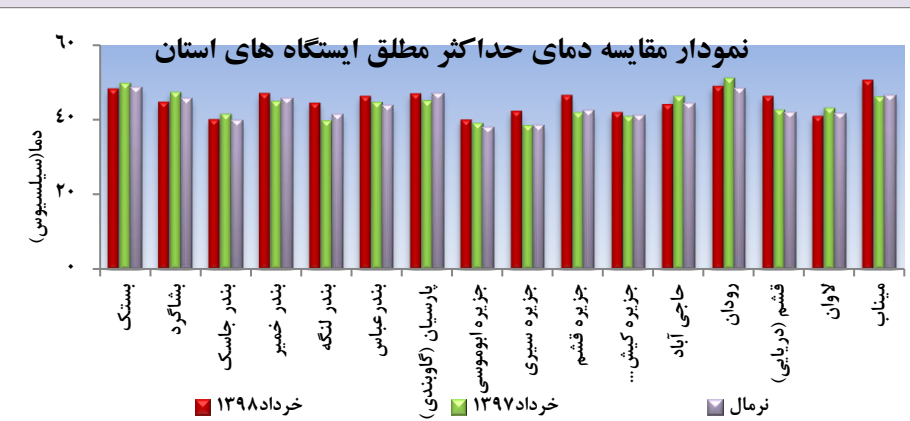
**میانگین دما** در استان از ۳۰٫۷ تا ۳۷٫۵ درجه سلسیوس تغییر داشته است. بیشینه ی میانگین دما در خرداد ماه ۹۸ به رودان با ۳۷٫۵ درجه و کمینه آن به ایستگاه حاجی آباد با ۳۰٫۷ درجه سلسیوس تعلق داشته است. میانگین دمای استان در این ماه ۳۳٫۶ درجه سلسیوس است ، درحالی که میانگین دما در خردادماه ۹۷ برابر ۳۳٫۵ درجه و میانگین بلند مدت خرداد ماه معادل ۳۴٫۲ درجه سلسیوس بوده است .



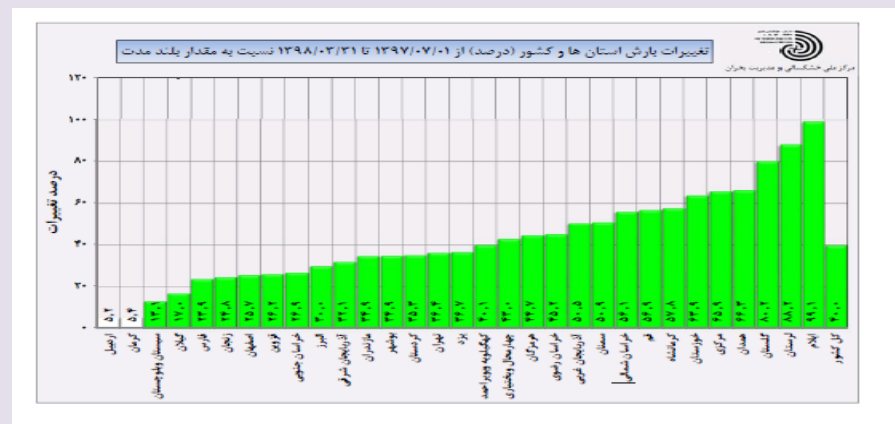
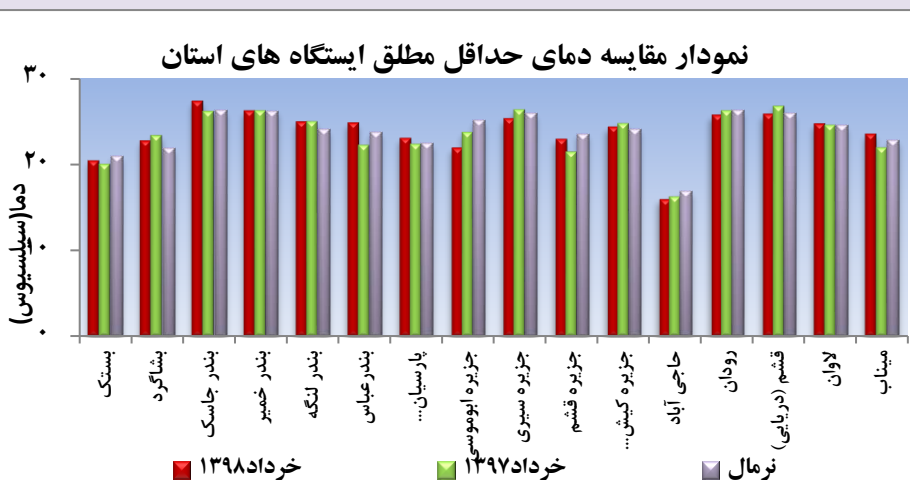
تحلیل بارش سال آبی از (۹۷/۷/۱ لغایت ۹۸/۳/۳۱) در شهرستان های استان هرمزگان

ردیف	نام شهرستان	سال آبی جاری (میلی متر)	سال آبی گذشته (میلی متر)	تغییرات بارش استان (میلی متر)	تغییرات بارش شهرستان (میلی متر)	تغییرات بارش استان نسبت به سال گذشته (درصد)	تغییرات بارش شهرستان نسبت به سال گذشته (درصد)
۱	ابوموسی	۱۱۰٫۶	۶۶٫۷	۱۱۴٫۷	۱۱۵٫۵	۶۶٫۷	۶۶٫۷
۲	بستک	۲۸۵٫۴	۱۱۷٫۷	۱۷۲٫۱	۱۹۰٫۴	۱۷۲٫۱	۱۷۲٫۱
۳	بشاگرد	۲۱۸٫۶	۲۴٫۸	۱۴۸٫۹	۱۸۵٫۲	۲۴٫۸	۲۴٫۸
۴	بندر لنگه	۲۰۶٫۹	۱۰۶٫۴	۱۵۱٫۶	۱۵۷٫۲	۱۵۱٫۶	۱۵۱٫۶
۵	بندرعباس	۲۵۱٫۵	۲۴٫۲	۱۸۹٫۳	۲۰۰٫۰	۲۴٫۲	۲۴٫۲
۶	پارسیان	۲۴۲٫۱	۱۷۰٫۵	۱۹۲٫۱	۱۹۵٫۱	۱۹۲٫۱	۱۹۲٫۱
۷	جاسک	۱۶۶٫۷	۲۴٫۸	۱۱۸٫۲	۱۲۷٫۰	۲۴٫۸	۲۴٫۸
۸	حاجی آباد	۲۷۰٫۹	۲۶٫۵	۱۸۳٫۲	۲۰۹٫۵	۲۶٫۵	۲۶٫۵
۹	خمیر	۲۶۲٫۲	۵۵٫۸	۱۲۷٫۲	۱۵۷٫۷	۱۲۷٫۲	۱۲۷٫۲
۱۰	رودان	۲۵۹٫۵	۲۱٫۵	۲۱۳٫۹	۲۲۰٫۵	۲۱۳٫۹	۲۱۳٫۹
۱۱	سیریک	۲۶۴٫۲	۳۲٫۰	۱۷۲٫۹	۱۸۰٫۸	۱۷۲٫۹	۱۷۲٫۹
۱۲	قشم	۳۰۵٫۵	۲۳٫۶	۱۲۲٫۶	۱۳۴٫۵	۲۳٫۶	۲۳٫۶
۱۳	میناب	۲۸۸٫۲	۳۰٫۷	۱۹۱٫۲	۲۰۰٫۰	۱۹۱٫۲	۱۹۱٫۲
	<b>کل استان هرمزگان</b>	<b>۲۳۷٫۹</b>	<b>۵۷٫۸</b>	<b>۱۶۶٫۴</b>	<b>۱۷۹٫۲</b>	<b>۱۶۶٫۴</b>	<b>۱۶۶٫۴</b>

**بیشینه مطلق دمای** استان در این ماه از ۴۰ تا ۵۰٫۶ درجه سلسیوس تغییر داشته است. ایستگاه میناب دارای بیشترین دمای ثبت شده با ۵۰٫۶ درجه و ایستگاه ابوموسی حائز کمترین مقدار با ۴۰ درجه سلسیوس بوده است . گفتنی است در خردادماه ۹۷ بالاترین بیشینه ی دما به ایستگاه رودان ۵۱٫۲ درجه سلسیوس تعلق داشته و این در حالی است که در بلند مدت خرداد ماه بالاترین بیشینه دما با ۴۸٫۷ درجه سلسیوس در ایستگاه بستک اتفاق افتاده است .



**کمینه مطلق دمای** استان از ۱۶ تا ۲۷٫۴ درجه سلسیوس تغییر داشته است. کمترین میزان کمینه مطلق دما در این ماه به ایستگاه حاجی آباد (۱۶٫۰ درجه سلسیوس) و بیشترین میزان کمینه مطلق دما به جاسک (۲۷٫۴) درجه سلسیوس) تعلق داشته درحالی که کمینه ی مطلق دما در خرداد ماه ۹۷ و نیز بلند مدت خرداد ماه ، به ترتیب با ۱۶٫۳ و ۱۶٫۸ درجه ی سلسیوس ، هردو به ایستگاه حاجی آباد تعلق داشته است .



مقادیر بارش استان نسبت به بلند مدت در سال زراعی جاری تا کنون از افزایش ۴۴٫۷ درصدی برخوردار بوده و لذا این استان را در رتبه ی سیزدهم کشور قرار داده است. سهم دریافت بارش در کشور ۴۰٫۰ درصد بیشتر از میانگین بلند مدت می باشد و این امر نشان می دهد هم در استان و هم در کشور، خشکسالی هواشناسی حاکم نبوده و بارش های استان به طور تقریبی با الگوی تغییرات کشور همراه بوده است.