تحلیل وضعیت آب و هوایی آذر ۹۷

استان هرمزگان

اداره کل هواشناسی استان هرمزگان

تهیه شده در گروه تحقیقات هواشناسی کاربردی

بارش

تحلیل بارش ماهانه ایستگاه های استان از تاریخ ۹۷/۰۹/۱ لغایت ۹۷/۰۹/۳۰

آذر ماه امسال در تمام ایستگاه های استان شاهد بارندگی بوده‌ایم، که بیشترین میزان بارش مربوط به ایستگاه‌های لاوان و پارسیان به ترتیب به میزان ۱۳۰ و ۶۵/۹ میلی‌متر می باشد. میانگین بارش استان در آذر ماه ۹۷ برابر ۳۴/۳ میلی متر و آذرماه ۹۶ برابر ۴۴/۵ میلی متر می باشد که کاهش ۱۰/۱ میلی متری نسبت به آذر ماه سال گذشته مشاهده می‌شود. میانگین بارش در بلند مدت آذر ماه ۲۹/۲ میلی‌متر می باشد که در مقایسه با آذر ماه امسال ۵/۱ میلیمتر افزایش بارندگی داشته ایم . بیشترین میزان میانگین بارندگی در آذر ماه (بلند مدت) مربوط به ایستگاه لاوان و کیش به ترتیب به میزان۵۶/۳ و۴۰/۵ میلی‌متر می‌باشد.

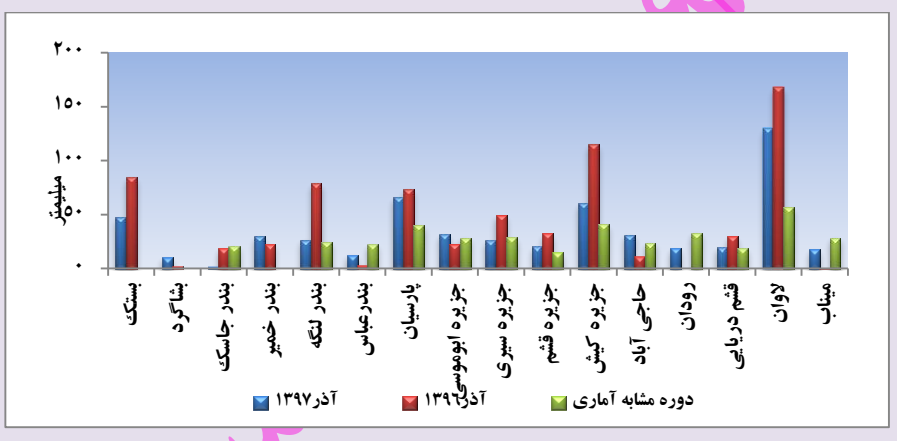

تحلیل بارش سال آبی(۹۷/۷/۱ لغایت ۹۷/۰۹/۳۰)شهرستان های استان

سازمان هواشناسی کشور ـ مرکز ملی خشکسالی و مدیریت بحران
اطلاعات بارش استان و شهرستان ها در بازه زمانی ۱۳۹۷/۰۷/۰۱ تا ۱۳۹۷/۰۹/۳۰

ردیف	نام شهرستان	سال آبی جاری (میلیمتر)	سال آبی گذشته (میلیمتر)	بلند مدت (میلیمتر)	بارش بلند مدت سال کامل آبی (میلیمتر)	تفاوت امسال با بلند مدت (میلیمتر)	تفاوت بارش امسال نسبت به بلند مدت (درصد)	تفاوت بارش امسال نسبت به سال گذشته (درصد)	تفاوت بارش سال گذشته نسبت به بلند مدت (درصد)	نسبت بارش دریافتی به بارش مدکور به یک سال کامل آبی (درصد)
۱	ابوموسی	۵۴.۷	۵۲.۳	۳۵.۰	۱۱۵.۵	۱۹.۷	۵۶.۴	۴.۶	۴۹.۵	۴۷.۴
۲	بستک	۶۵.۱	۶۸.۲	۳۷.۹	۱۹۰.۴	۲۷.۲	۷۲.۰	-۴.۶	۸۰.۲	۳۴.۲
۳	بشاگرد	۲۴.۷	۲.۹	۳۰.۵	۱۸۵.۳	-۵.۹	-۱۹.۲	۵۳۳.۴	-۸۷.۲	۱۳.۳
۴	بندر لنگه	۵۸.۹	۷۶.۲	۳۴.۶	۱۵۷.۲	۲۴.۳	۷۰.۳	-۲۲.۷	۱۲۰.۳	۳۷.۵
۵	بندرعباس	۳۱.۱	۱۰.۵	۳۶.۵	۲۰۰.۰	-۵.۲	-۱۴.۶	۱۹۶.۶	-۷۱.۲	۱۵.۶
۶	پارسیان	۶۲.۳	۱۰۲.۶	۵۶.۰	۱۹۵.۱	۶.۲	۱۱.۱	-۳۹.۴	۸۳.۲	۳۱.۹
۷	جاسک	۲۷.۱	۹.۱	۲۷.۷	۱۲۷.۰	-۰.۶	-۲.۱	۱۹۶.۳	-۶۷.۰	۲۱.۳
۸	حاجی آباد	۴۶.۹	۱۴.۹	۳۳.۳	۲۰۹.۵	۱۳.۶	۴۰.۷	۲۱۳.۹	-۵۵.۲	۲۲.۴
۹	خمیر	۴۰.۴	۲۹.۰	۲۸.۱	۱۵۷.۷	۱۲.۳	۴۳.۹	۲۹.۲	۳.۳	۲۵.۶
۱۰	رودان	۲۹.۱	۰.۵	۴۴.۷	۲۲۰.۵	-۱۵.۷	-۳۵.۰	------	-۹۸.۹	۱۳.۲
۱۱	سیریک	۲۵.۲	۳.۴	۳۷.۶	۱۸۰.۸	-۱۲.۴	-۳۲.۹	۶۳۹.۹	-۹۰.۹	۱۴.۰
۱۲	قشم	۳۰.۸	۲۸.۱	۲۶.۵	۱۳۴.۵	۴.۴	۱۶.۴	۹.۸	۶.۱	۲۲.۹
۱۳	میناب	۲۴.۲	۱.۴	۳۹.۷	۲۰۱.۰	-۱۵.۵	-۳۹.۰	------	-۹۶.۶	۱۲.۱
	کل استان هرمزگان	۳۸.۱	۲۴.۲	۳۴.۳	۱۷۹.۲	۳.۸	۱۱.۲	۵۷.۳	-۲۹.۳	۲۱.۳

در سال آبی جاری (۹۷/۷/۱ لغایت ۹۷/۰۹/۳۰)در کلیه ایستگاه های استان شاهد بارندگی بوده ایم. میانگین بارش سال زراعی جاری در استان ۳۸,۱ میلی متر بوده است و این در حالی است که میانگین بارش درسال آبی گذشته ۲۴/۲ میلی متر و بلند مدت ۳۴/۳ میلی متر می باشد. درنتیجه بارش سال آبی جاری نسبت به سال گذشته ۵۷/۳ درصد افزایش و نسبت به بلند مدت ۱۱,۲درصد افزایش داشته است. لازم به ذکر است که در گزارش بارندگی صادره توسط سازمان هواشناسی کشور، از کلیه ایستگاه های موجود(ایستگاه های سینوپتیک و بارانسنجی) در سطح شهرستان استفاده می شود، که این مطلب موجب تفاوت با میزان بارندگی نقطه ای(تنها گزارش ایستگاه های سینوپتیک در بررسی آماری لحاظ می شود) می گردد.

وضعیت بارش استان در سطح کشور در سال آبی جاری(۹۷/۷/۱ لغایت ۹۷/۰۹/۳۰)

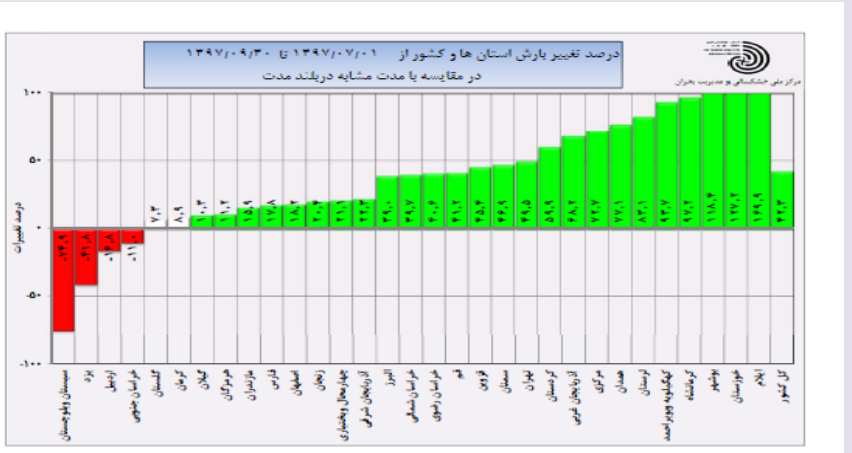

درصد دریافت بارش استان نسبت به بلند مدت در سال زراعی جاری تا کنون ۱۱,۲ درصد بیشتر از نرمال می باشد و استان در رتبه ۲۴ ام قرار دارد. سهم دریافت بارش در کل کشور نیز ۴۲/۳ درصد بیشتر از بلند مدت می باشد .

میانگین دمادر استان از ۱۳/۹ تا ۲۴/۶ درجه سلسیوس تغییر داشته است. بیشینه میانگین دما در آذر ماه ۹۷به جزیره ابوموسی(۲۴/۶ درجه سیلسیوس) و کمینه آن به ایستگاه حاجی آباد (۱۳/۹ درجه سلسیوس) تعلق دارد. میانگین دما در این ماه ۲۱/۷ درجه سلسیوس است. این درحالی است که میانگین دما در آذر ماه ۹۶ برابر ۲۰/۵ درجه سیلسیوس و میانگین بلند مدت دمای آذر ماه ۲۲ درجه سیلسیوس می باشد.

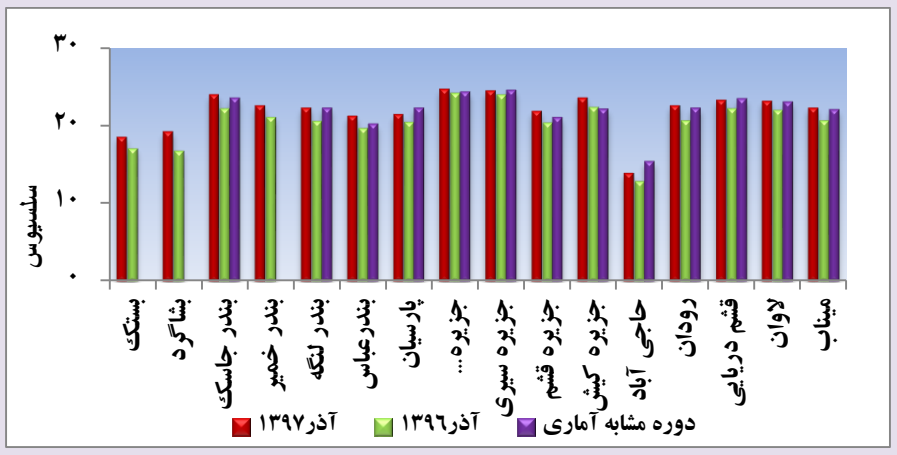

بیشینه مطلق دما در استان از ۲۶/۴ تا ۳۳/۲ درجه سلسیوس تغییر داشته است. ایستگاه میناب دارای بیشترین دمای بیشینه مطلق درآذر ماه۹۷و ایستگاه حاجی آباد دارای کمترین دمای بیشینه مطلق می باشد . در آذر ماه ۹۶ بالاترین بیشینه دما مربوط به ایستگاه میناب (۳۳ درجه سلسیوس) می باشد و این در حالی است که در بلند مدت آذر ماه میانگین بیشینه دما ، در ایستگاه میناب بالاترین مقدار (۳۲,۱ درجه سلسیوس) را داشته است.

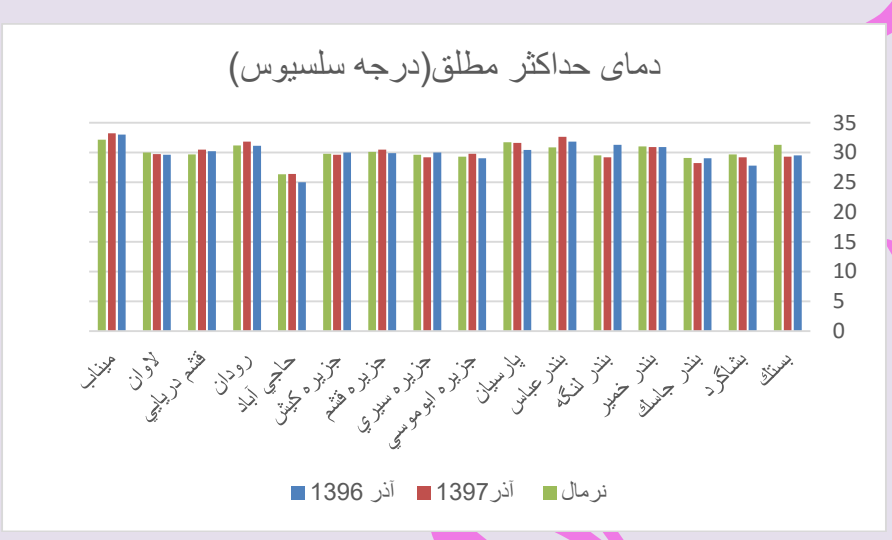

کمینه مطلق دما در استان از ۰/۳ تا ۱۸/۶ درجه سلسیوس تغییر داشته است. کمترین میزان کمینه مطلق دما در این ماه به ایستگاه حاجی آباد و بیشترین میزان کمینه مطلق دما به ایستگاه سیری تعلق داشته است . این درحالی است که در آذر ماه ۹۶ کمترین میزان کمینه مطلق دما برابر با ۰,۰ درجه سلسیوس(ایستگاه حاجی آباد) و در بلند مدت آذر ماه، میانگین کمینه مطلق دما، در ایستگاه حاجی آباد (۰,۳ درجه سلسیوس) کمترین مقدار را داشته است.