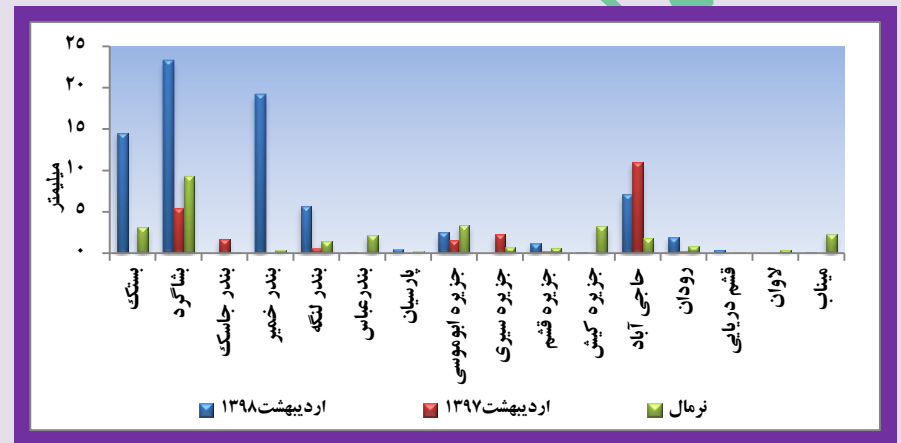


تحلیل وضعیت آب و هوایی اردیبهشت ۹۸ استان هرمزگان

بارش

تحلیل بارش ماهانه ایستگاه های استان از تاریخ ۹۸/۲/۳۱ لغایت ۹۸/۲/۳۱

طی اردیبهشت ماه امسال در ۱۳ ایستگاه استان شاهد بارش باران بوده ایم. بیشترین بارش مربوط به ایستگاه بشاگرد با ۲۳٫۳ میلی متر و کمترین بارش مربوط به ایستگاه های بندرعباس، کیش، میناب با ۰٫۱ میلی متر می باشد. میانگین بارش استان در اردیبهشت ماه ۹۸ برابر با ۴٫۸ و اردیبهشت ماه ۹۷ معادل ۱٫۵ میلی متر می باشد که ۳٫۳ میلی متر نسبت به اردیبهشت ماه سال گذشته افزایش بارندگی مشاهده شده است. همچنین در مقایسه با میزان ۱٫۸ میلی متر میانگین بارش استان در بلند مدت اردیبهشت ماه، به میزان ۳٫۰ میلی متر افزایش بارندگی مشاهده و ثبت گردیده است.

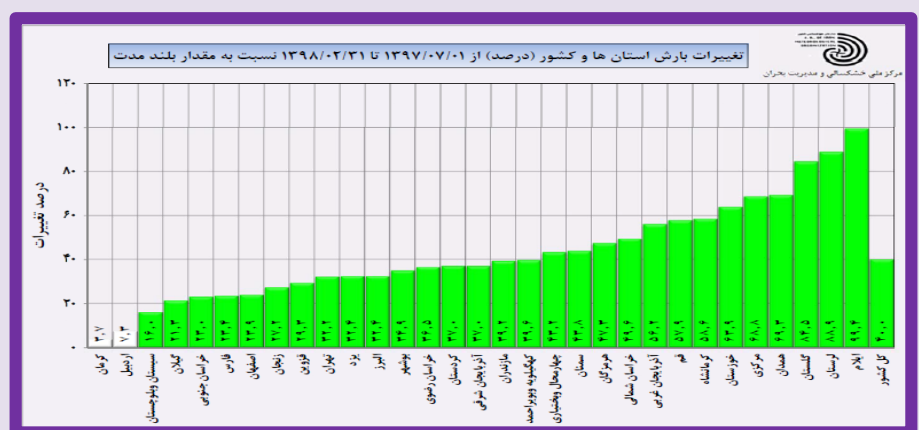


تحلیل بارش سال آبی (۹۷/۷/۱ لغایت ۹۸/۲/۳۱) در شهرستان های استان هرمزگان

ردیف	نام شهرستان	سال آبی جاری (میلیمتر)	سال آبی گذشته (میلیمتر)	تغییر درصد	بارش یک سال (میلیمتر)	تفاوت با بلند مدت (میلیمتر)	تفاوت بارش امسال نسبت به سال گذشته (درصد)	تفاوت بارش امسال نسبت به بلند مدت (درصد)	درصد تغییر بارش سال آبی
۱	ابوموسی	۱۱۰٫۶	۶۶٫۷	۱۱۴٫۷	۱۱۵٫۵	-۴۰	۶۵٫۹	-۴۱٫۹	۹۵٫۸
۲	بستک	۲۸۳٫۳	۱۱۷٫۷	۱۷۱٫۷	۱۹۰٫۴	۱۱۱٫۶	۶۵٫۰	۱۴۰٫۸	۱۴۸٫۸
۳	بشاگرد	۲۱۸٫۶	۳۳٫۰	۱۳۸٫۵	۱۸۵٫۳	۸۰٫۱	۵۷٫۸	۵۸۲٫۱	۱۱۸٫۰
۴	بندر لنگه	۲۰۶٫۲	۱۰۶٫۴	۱۵۷٫۲	۱۵۱٫۰	۵۵٫۲	۳۶٫۶	۹۳٫۸	۱۳۱٫۲
۵	بندرعباس	۲۵۰٫۷	۳۴٫۲	۱۸۷٫۸	۲۰۰٫۰	۶۲٫۹	۳۳٫۵	۶۳۳٫۷	۱۲۵٫۳
۶	پارسیان	۲۲۱٫۰	۱۷۰٫۵	۱۹۱٫۸	۱۹۵٫۱	۲۹٫۲	۱۵٫۲	۲۹٫۶	۱۱۳٫۳
۷	جاسک	۱۶۶٫۶	۲۹٫۵	۱۱۲٫۲	۱۲۷٫۰	۵۴٫۴	۴۸٫۴	۴۶۴٫۶	۱۳۱٫۳
۸	حاجی آباد	۲۶۸٫۰	۶۳٫۳	۱۸۰٫۰	۲۰۹٫۵	۸۸٫۰	۴۸٫۹	۳۳۳٫۴	۱۲۷٫۹
۹	خمیر	۲۶۱٫۳	۵۵٫۸	۱۴۶٫۷	۱۵۷٫۷	۱۱۴٫۷	۷۸٫۲	۳۶۸٫۷	۱۶۵٫۷
۱۰	رودان	۲۵۹٫۴	۲۱٫۴	۲۱۳٫۳	۲۲۰٫۵	۴۶٫۱	۲۱٫۶	۷۳٫۷	۱۱۷٫۶
۱۱	سیریک	۲۶۴٫۳	۲۷٫۵	۱۶۹٫۲	۱۸۰٫۸	۹۵٫۱	۵۶٫۲	۸۶۰٫۸	۱۴۶٫۲
۱۲	قشم	۲۰۵٫۵	۳۹٫۷	۱۳۲٫۵	۱۳۴٫۵	۷۳٫۱	۵۵٫۲	۴۱۷٫۸	۱۵۲٫۸
۱۳	میناب	۲۹۸٫۲	۲۷٫۴	۱۸۸٫۶	۲۰۱٫۰	۱۰۹٫۶	۵۸٫۱	۹۸۸٫۰	۱۴۸٫۴
	کل استان هرمزگان	۲۳۷٫۰	۵۵٫۱	۱۶۰٫۹	۱۷۹٫۲	۷۶٫۱	۴۷٫۳	۳۳۰٫۱	۱۳۲٫۳

طی سال آبی جاری منتهی به اردیبهشت ماه ۹۸، در کلیه ایستگاه های استان، شاهد بارندگی بوده ایم که بیشترین بارندگی مربوط به ایستگاه میناب به میزان ۲۹۸٫۲ میلی متر می باشد. میانگین بارش سال آبی جاری در استان ۲۳۷٫۰ میلی متر بوده و این در حالی است که میانگین بارش درسال آبی گذشته در بازه ی زمانی مشابه ۵۵٫۱ میلی متر و بلند مدت ۱۶۰٫۹ میلی متر بوده است. براین اساس بارش سال آبی جاری نسبت به سال گذشته ۳۳۰٫۱ درصد افزایش و نسبت به بلند مدت نیز ۴۷٫۳ درصد افزایش داشته است. لازم به ذکر است که در گزارش بارندگی صادره توسط سازمان هواشناسی کشور، از کلیه ایستگاه های موجود (ایستگاه های سینوپتیک و بارانسنجی) در سطح شهرستان های استان استفاده می شود، که این مطلب موجب مغایرت در میزان میانگین بارندگی ایستگاه های سینوپتیک می گردد.

وضعیت بارش استان در سطح کشور در سال آبی جاری (۹۷/۷/۱ لغایت ۹۸/۲/۳۱)



میزان بارش استان نسبت به بلند مدت در سال زراعی جاری تا کنون از ۴۷٫۳ درصد افزایش نسبت به نرمال برخوردار است که این استان را در رتبه ی یازدهم کشور قرار داده است. سهم دریافت بارش در کشور ۴۰٫۰ درصد بیشتر از بلند مدت می باشد و این امر نشان می دهد هم در استان و هم در کشور، خشکسالی هواشناسی حاکم نبوده و بارش های استان به طور تقریبی با الگوی تغییرات کشور همراه بوده است.

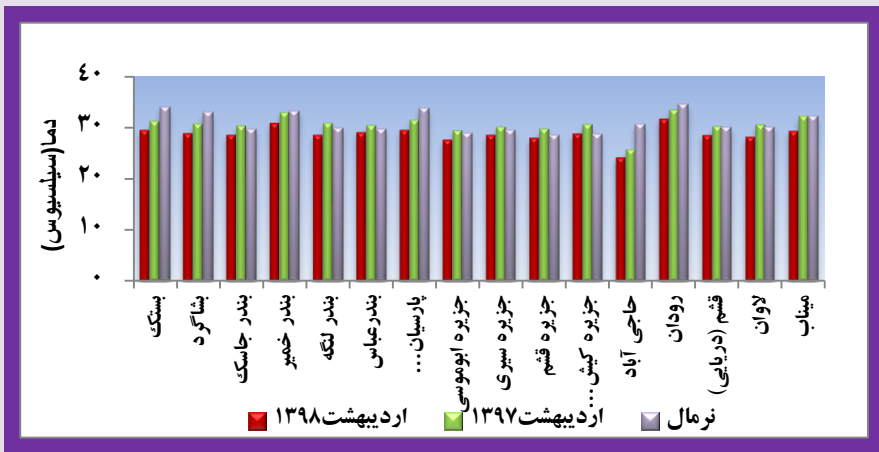
اداره کل هواشناسی استان هرمزگان

تهیه شده در گروه تحقیقات هواشناسی کاربردی

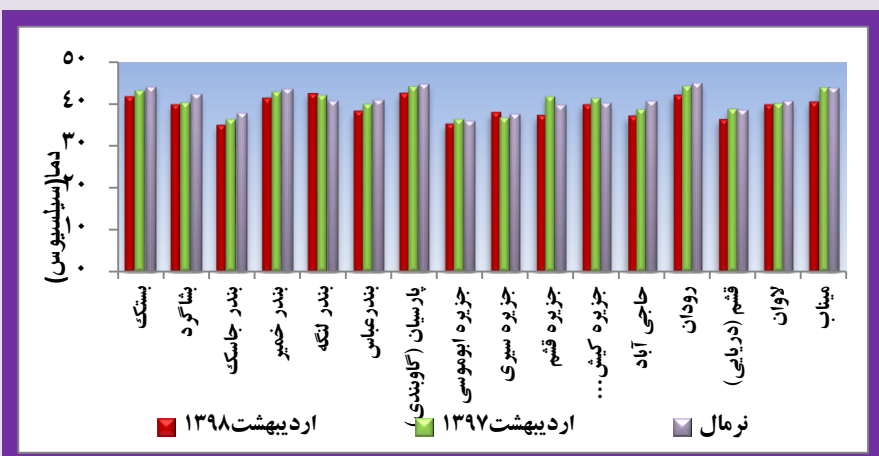
دما

تحلیل دمای میانگین، بیشینه و کمینه مطلق ایستگاه های استان از تاریخ ۹۸/۲/۳۱ لغایت ۹۸/۲/۳۱

میانگین دما در استان از ۲۴٫۲ تا ۳۱٫۷ درجه سلسیوس تغییر داشته است. بیشینه ی میانگین دما در اردیبهشت ماه ۹۸ به رودان (۳۱٫۷ درجه سلسیوس) و کمینه آن به ایستگاه حاجی آباد (۲۴٫۲ درجه سلسیوس) تعلق داشته است. میانگین دمای استان در این ماه ۲۸٫۷ درجه سلسیوس است و این در حالی است که میانگین دما در اردیبهشت ماه ۹۷ برابر با ۳۰٫۶ درجه سلسیوس و بلند مدت اردیبهشت ماه معادل ۳۱٫۰ درجه سلسیوس می باشد.



بیشینه مطلق دما در استان از ۳۴٫۹ تا ۴۲٫۶ درجه سلسیوس تغییر داشته است. ایستگاه پارسیان دارای بیشترین دمای بیشینه مطلق در اردیبهشت ماه ۹۸ (۴۲٫۶ درجه سلسیوس) و ایستگاه جاسک دارای کمترین دمای بیشینه مطلق (۳۴٫۹ درجه سلسیوس) می باشد. در اردیبهشت ماه ۹۷ بالاترین بیشینه دما مربوط به ایستگاه رودان (۴۴٫۱ درجه سلسیوس) می باشد و این در حالی است که در بلند مدت اردیبهشت ماه بالاترین بیشینه دما ۴۸٫۴ درجه سلسیوس (ایستگاه رودان) بوده است.



کمینه مطلق دما در استان از ۶٫۰ تا ۲۲٫۷ درجه سلسیوس تغییر داشته است. کمترین میزان کمینه مطلق دما در این ماه به ایستگاه حاجی آباد (۶٫۰ درجه سلسیوس) و بیشترین میزان کمینه مطلق دما به جاسک (۲۲٫۷ درجه سلسیوس) تعلق دارد. این در حالی است که در اردیبهشت ماه ۹۷ کمترین میزان کمینه مطلق دما برابر با ۱۱٫۳ درجه سلسیوس (ایستگاه حاجی آباد) و در بلند مدت اردیبهشت ماه، پایین ترین کمینه مطلق دما ۶٫۳ درجه سلسیوس (ایستگاه حاجی آباد)، بوده است.

